

מלחמת ההתשה - כך חותרת הרשות הפלסטינית להקמת מדינה ערבית בשטחי C

תקציר מנהלים

- במסגרת 'הסכמי אוסלו' העבירה מדינת ישראל לידי הרשות הפלסטינית, חלקים מיהודה ושומרון:

 - שטח A** – שליטה בטחונית ומוניציפלית על כ-17% מהשטח.
 - שטח B** – שליטה מוניציפלית אזרחית על כ-21% מהשטח, לצד שליטה ביטחונית ישראלית.
 - שטח C** – שליטה בטחונית ומוניציפלית של ישראל – כ-60% השטח, הכולל את בקעת הירדן, אזורי ביטחון וכלל ההתיישבות הישראלית.
- תכנית פיאד** - בשנת 2009 פרסם ראש ממשלת הרש"פ דאז, סלאם פיאד, תכנית החותרת להקמת "מדינה ערבית עצמאית שלה ריבונות מלאה על כל שטחי הגדה המערבית ורצועת עזה בגבולות 1967, וירושלים בירתה". תכנית פיאד מתבססת על נקודת המוצא כי הקמת מדינה פלסטינית תתאפשר בין היתר על ידי יצירת רצף טריטוריאלי באמצעות בנייה מסיבית והשתלטות על קרקע בשטחי C, ולמעשה בניה זו היא שתקבע כעובדה מוגמרת את גבולות המדינה הפלסטינית בפועל, בין שבהסכמה ובין שלא.

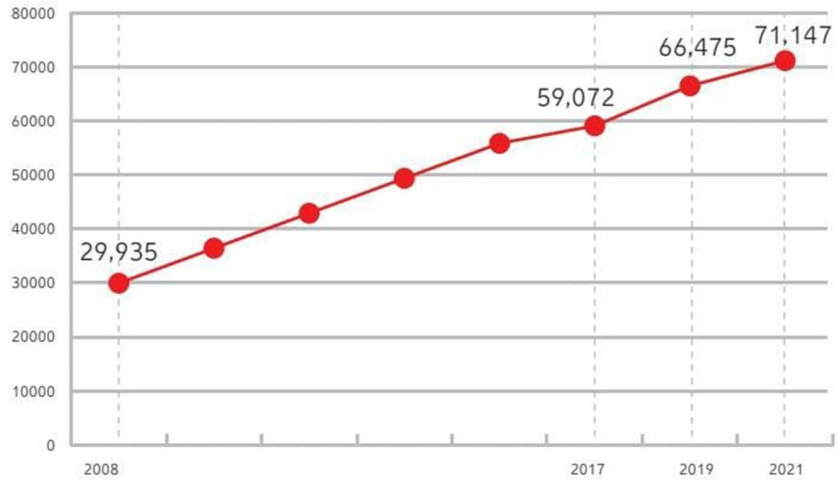
בעזרת מימון נדיב של מדינות האיחוד האירופי ומדינות ערביות, קידמה הרש"פ שורת מיזמים לאומיים בשטח C, שמטרתם לשפר את מיקום שחקניה על לוח המשחק באזורים אסטרטגיים שבבוא העת תטען לריבונות דה פקטו עליהם:
- בניה** – ב 13 השנים שחלפו מאז שנת 2009 זינק היקף השטח שנתפס באמצעות בניה ערבית בלתי חוקית בשטחי C, בכ-80%. הבניה בשטח C נעשית חרף העובדה כי רק 30% משטחי A ו-B מיושבים, ונותרו בהם מאות אלפי דונמים ריקים ופנויים. באותו זמן, השטח הבנוי הישראלי בשטח C עלה בכ-20% בלבד.
- השתלטות חקלאית** - החל משנת 2012 הגבירה הרש"פ את מאמצי ההיאחזות בשטחי C, באמצעות 'השתלטות חקלאית', המאפשרת תפיסה של מאות ואלפי דונמים בכל פרויקט, תוך שהיא מנצלת את העובדה כי ישראל לא החילה את חוק המקרקעין הישראלי ביו"ש, וכי על פי דיני המקרקעין החלים באזור, עיבוד חקלאי רציף במהלך מספר שנים מקנה חזקה ואף מאפשר תביעת בעלות על השטח המעובד.

בעזרת סיוע אירופי עתיר ממון, נפרצו מאות קילומטרים של דרכים מקומיות וחקלאיות המאפשרות גישה נוחה לשטחים שנתפסו, נשתלו מיליוני עצים והוכשרו תשתיות מים. היקף ההשתלטות החקלאית באדמות מדינה רשומות ובאדמות סקר שטרם נרשמו כאדמות מדינה, נאמדות בהיקף מצטבר של כ-200,000 דונם.
- הסדר מקרקעין** - בנוסף, החלה הרש"פ לקדם בשנים האחרונות הסדר מקרקעין ורישום מקרקעין בכל שטחי יהודה ושומרון, כולל בשטחי C. לצורך זה, הוקם מנגנון רישום המונה למעלה מ-600 עובדים.
- לוחמה משפטית** – את כלל המהלכים תומכת הרש"פ בהצפת מערכת התכנון והאכיפה ובתי המשפט במאות עררים, ערעורים ועתירות משפטיות המסכלים כל אפשרות של אכיפה יעילה ושיטתית מצד רשויות החוק הישראליות. על פי דוחות משרד המשפטים, בכל שנה נמחקות מאות עתירות של פלסטינים כנגד בניה בלתי חוקית, לאחר שהמדינה מגיעה עימם להסדר לפיו העותרים יופנו להגשת בקשות להיתר בניה או תכניות מתאר, גם כשאלו חסרות סיכוי מבחינה תכנונית. הבניה נותרת על כנה ונהנית מיחסנות משפטית.
- סיכום: לאורך העשור האחרון אפשרה מדינת ישראל לרש"פ לקבוע עוד ועוד עובדות בשטח באזורים בעלי חשיבות אסטרטגית. חיבור המאחזים הפלסטינאים למים יקבע את ההשתלטות בשטח ויהווה צעד נוסף בקביעת הגבולות העתידיים של מדינת ישראל.**

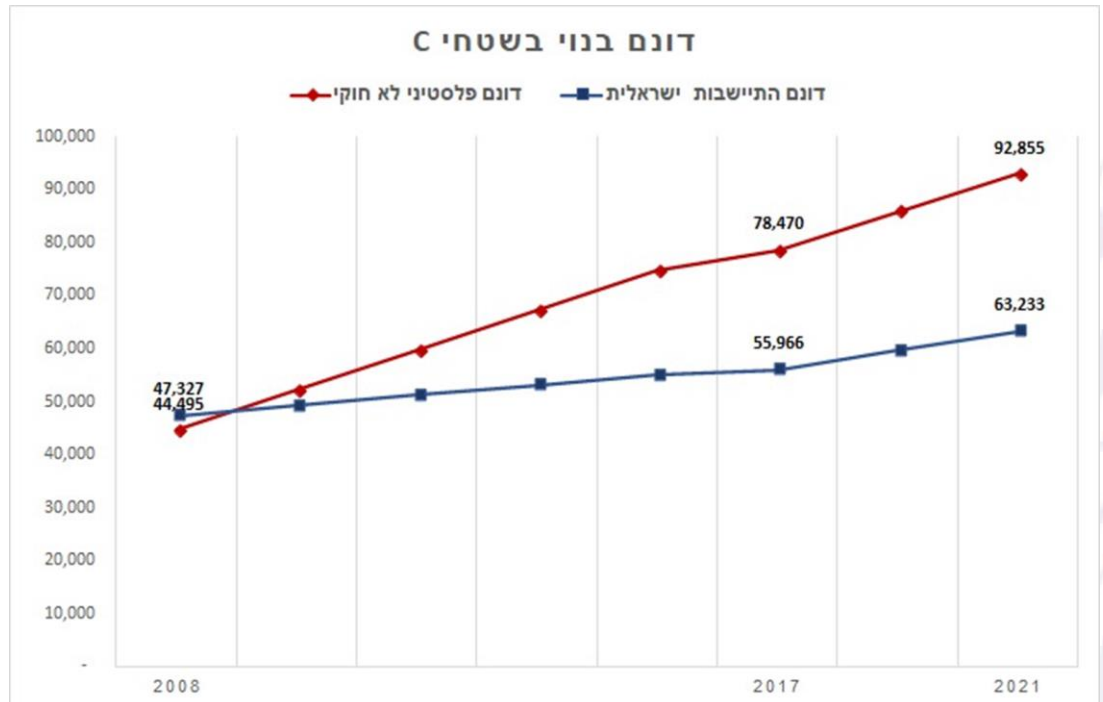
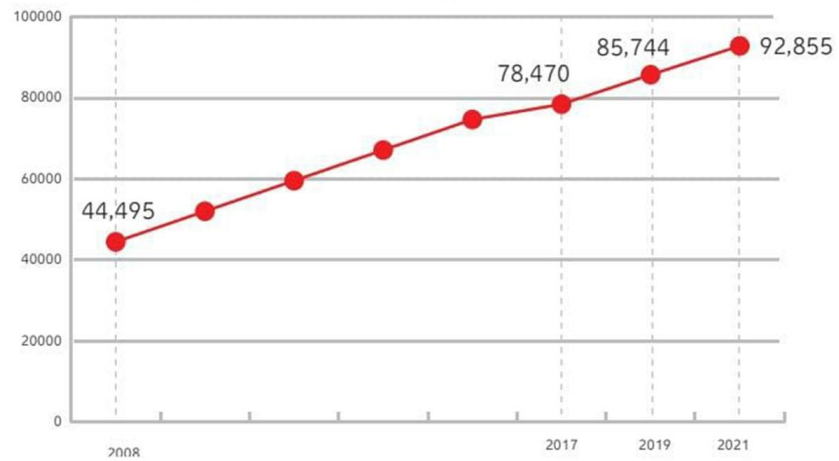
שטחי C הופקדו בידי צה"ל ואסור לנו להתחמק מהאמת המרה והכואבת: ב 15 השנים האחרונות, פיקוד המרכז נכשל במשימה הצבאית היסודית של הגנה על מרחב הפיקוד.

כדי לשמור על האינטרסים הישראליים ושלטון החוק, יש לתת מענה אסטרטגי רב מערכתי לשמירת שטחי C, הכולל הקמת רשות לשמירה על הקרקעות, סיום תהליך הסקר בשטחי C, מאבק בבניה בלתי חוקית, מאבק בהשתלטות החקלאית, פעילות משפטית ותגובה מדינית.

מספר מבנים פלסטיניים לא חוקיים בשטחי C - יהודה ושומרון



שטח תפוס על ידי בניה בלתי חוקית בשטח C (בדונם) - יהודה ושומרון





השתלטות הפלסטינית על שטח C

